



SORTIDA n.40

SERRA DE COLLSEROLA

(De Valldoreix a Sant Cugat, per la Font de Sant Vicenç)

Dia: 19 de novembre de 2023

Hora: 10h

Punt de sortida: Estació FGC Valldoreix

Distància: 10 Km.

Temps estimat: 3h 30min

Sortida inèdita de l'Amagatall. És la primera vegada que iniciem excursió des de Valldoreix, un poble que pertany al municipi de Sant Cugat, ubicat a l'extrem septentrional de la serra de Collserola. A tocar està un dels paratges més singulars de la serra com és el bosc que envolta les runes de l'ermita de Sant Vicenç del Bosc.

Comencem, però, pel principi. La nostra ruta comença tot sortint de l'estació dels Ferrocarrils de la Generalitat de Valldoreix. Agafem el carrer Sant Jaume i avancem cap a la dreta fins arribar al passeig dels Pollancre i en poc temps, girem a mà esquerra pel carrer Cirerer d'arboç, després Golf de Biscaia i finalment, Golf de Bòtnia. Al final del carrer, entrem per la pista que ens condueix cap al bosc. Entrem a la zona anomenada La Serreta i transitem per la pista ampla fins uns metres més enllà veurem un sender a mà esquerra. L'agafem i veiem com el camí comença a fer baixada sense gran dificultat, tot serpentejant per aquest sender durant una bona estona.

Arribem de nou a zona urbanitzada i girem a l'esquerra pel carrer Aliant i tombem per la drecera de l'Evònim. És aquí el moment més farragós de la sortida ja que ens tocarà pujar escales amunt durant una bona estona. Això si, pujar sempre ens possibilita gaudir bones vistes, en aquest cas de Montserrat i el Montseny. Un cop pujades les escales, travessem la carretera i baixem una mica fins trobar a mà dreta una senyalització que ens indica Sant Vicenç del Bosc.

En breu, ens trobem una bifurcació i agafem el camí ample de la dreta, en direcció cap a la casa de colònies de Mas del Bosc. Trobarem una breu bifurcació abans però nosaltres seguirem el camí de la dreta. Rodegem la casa pel seu vessant dretà, sempre seguint el camí i trobem una nova bifurcació. A partir d'ara sempre seguirem les indicacions que ens guien cap a la font de Sant Vicenç, ja sigui a través de senyalitzacions del parc o escrits en algunes de les fustes senyalitzadores que ens trobem.

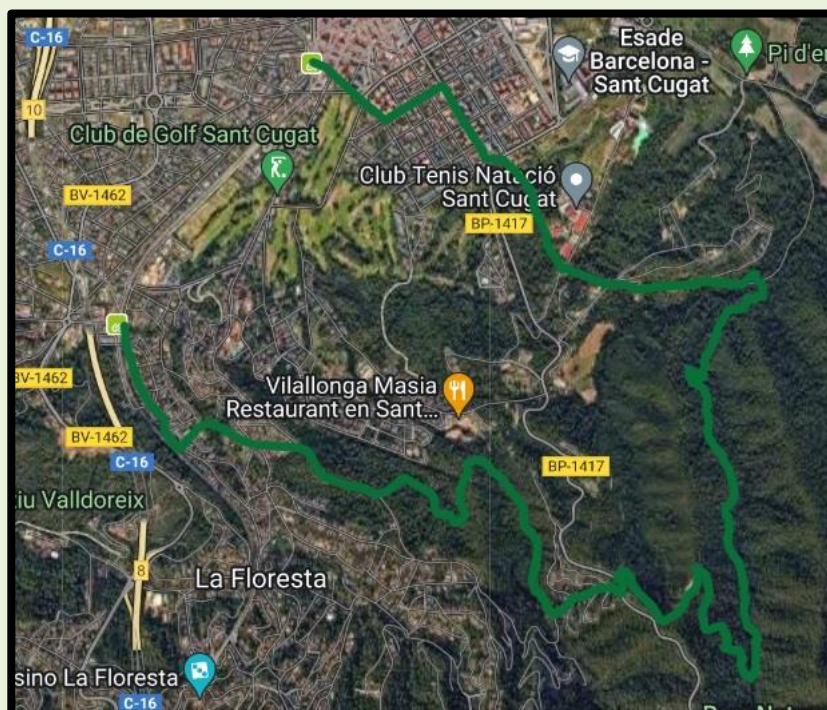
Durant una molt bona estona seguim per un sender estret, ombrívol i màgic, i d'una extraordinària solitud, especialment si feu aquesta sortida entre setmana. Finalment, i seguint les indicacions ens trobem la font i ben a prop, podrem divisar les runes de l'ermita que porta el seu nom. Continuem per el sender, com si anéssim cap a la font de l'Ermetà, tot seguint les marques del PR fins que ens trobem una bifurcació i agafarem el sender de l'esquerra que ens condueix cap a can Bell.



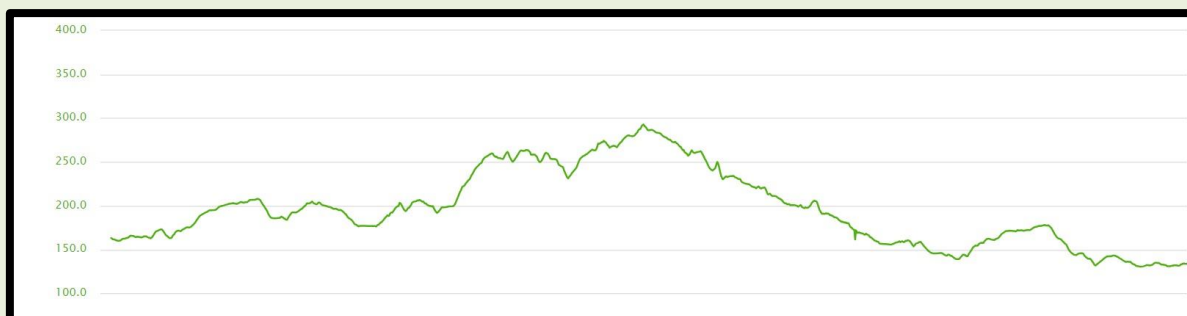
L'amagatall
descobrim racons de natura

Finalment, sortirem de la zona boscosa per arribar a la zona de la pedrera de la Torre Negra i al trobar un parell de senyalitzacions agafem el PR C-38 que ens condueix cap a la vila de Sant Cugat del Vallès. Sense deixar aquest petit recorregut, voregem per l'esquerra el club de tennis natió i entrem a Sant Cugat per l'avinguda de Gràcia, i després de tornar pels carrers Bergara i posteriorment per Àngel Guimerà arribem a l'estació dels ferrocarrils, punt i final de la nostra sortida.

Recorregut




Perfil





Camins de la serra



Montserrat



Masia de Can Bosc



Font de Sant Vicenç del Bosc

