



SORTIDA n.43

# SERRA DE COLLSEROLA

## (Turó de la Magarola)

**Dia: 9 de juny de 2024**

**Hora: 9.30h**

**Punt de sortida: Estació Funicular Vallvidrera Superior**

**Punt d'arribada: Metro L3 Mundet**

**Distància: 10 Km.**

**Temps estimat: 3h**

Sortida que transcórrer per la falda obaga de la vessant meridional de la serra de Collserola i així aprofitar espais ombrívols en mesos on la calor ja comença a ser present de bon matí. La nostra excursió s'inicia a la sortida del funicular de Vallvidrera i tot girant a l'esquerra, davallarem pel carrer de Queralt i més endavant, a la cruïlla, tombem a mà dreta per agafar el carrer Elisa Moragas, tot deixant a la dreta la carretera que porta a Sant Cugat.

Ens pocs metres, a mà dreta, trobem un trencall que ens condueix a zona forestal, amb indicacions cap a la Font de Sant Ramon, què trobem uns metres més enllà. Seguim la pista i en pocs minuts trobem a mà esquerra l'àrea de lleure de Sant Maria de Vallvidrera. Nosaltres seguim per la pista que trobem a mà dreta i que va paral·lela a la carretera fins arribar al [Revolt de les Monges](#).

En aquest espai, trobem amagat a la nostra dreta, un caminet que inicia en pujada i que ens condueix cap als fondals de la Budellera. Deixem enrere la masia de Ca n'Estelleres i trobarem més endavant, un nou trencall en què agafarem el que ens indica cap a l'escola dels Xiprers i Vil·la Joana. En poc temps, trobem un ample camí forestal i davallarem a l'esquerra. Trobem un primer trencall que condueix a la Font d'en Canet però seguim per la pista fins a trobar en un revolt un nou trencall que puja cap al Coll de la Vinyassa.

Agafem aquest trencall i comença la part més feixuga de la sortida ja que el camí, durant uns minuts farà pujada tot i no tenir una pendent molt exagerada. Pujarem per un corriol fins trobar una primera cruïlla que a la dreta ens portaria a la Font d'en Canet i tot continuant amb la pujada ens trobem un nou trencall i agafem la pista de la dreta, que ens condueix al Turó de Miralluny, espai que arribem un cop agafada la pista forestal que condueix a Sant Cugat.

En una àmplia cruïlla, esplanada on es divisa una torre elèctrica, trobem a mà dreta un petit corriol. L'agafem i ens endinsem en un bosc ombrívol fins trobar un altra corriol més gran i l'agafem cap a la dreta. No el deixem en cap moment i seguim gaudint de l'ombra, tot deixant a mà esquerra la Font de la Salamandra fins arribar a la carretera de Vista Rica, un dels punts neuràlgics d'aquesta zona de la serra de Collserola.

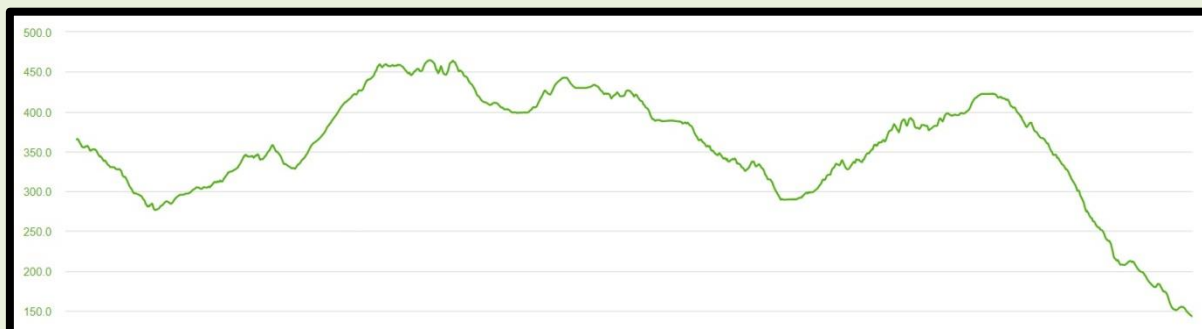


Ens apropem cap a Vista Rica tot baixant la carretera i tombant per un petit camí, a tocar de la zona d'aparcament. En aquest punt, agafem un camí a tocar de la carretera que ens condueix al Turó de Sant Cebrià, i sempre seguim aquesta direcció, deixant en alguna de les cruïlles el camí principal. Ens endinsem per petits corriols, tot serpentejant pel turó, i de nou, després d'haver gaudit de les ombres i del passeig, tornem a trobar-nos amb la pista forestal que condueix a Vista Rica.

Ara si, continuem una molt bona estona per la pista fins arribar a una gran cruïlla. Nosaltres seguim endavant pel corriol que porta dalt del Turó de la Magarola, on es troba situat el mirador Maria Gispert, un de les millors atalaies que ens permet veure amb tota claredat la façana litoral al davant i la plana del Vallès, des de Montserrat al Montseny, al nostre darrera.

Hipnotitzats de la fantàstica vista que hem tingut fem el darrer tram de la sortida tot baixant fins el Passeig de les Aigües, tot agafant en un petit moment, el Gr-6. Des del Passeig podem divisar la Barcelona de més a prop, amb el Tres Turons al davant nostre. Baixem pel primer trencall que trobem a mà dreta i que ens indica el Palau de les Hores i Les Llars Mundet. Baixem la pista sense pèrdua possible i recorrem el camí que va serpentejant de forma notable en el seu tram final fins arribar als voltants del Campus Mundet. Seguim la carretera que travessa el campus i arribarem al punt i final de la sortida, l'estació de metro de la L3 Mundet.

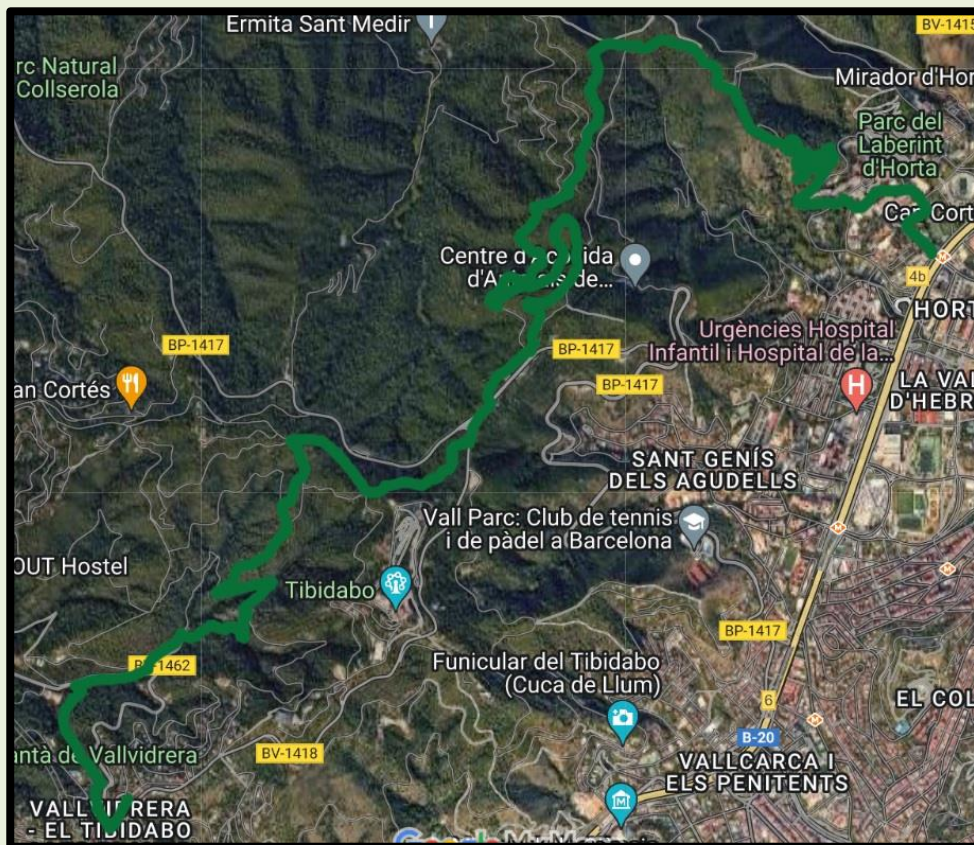
## Perfil





**L'amagatall**  
descobrim racons de natura

## Recorregut



## Font de Sant Ramon



## Torre de Collserola






### Revolt de les monges



### Tres Turons



### Turó de Magarola – Mirador Maria Gispert

